

ACCESOS – COMUNICACIÓN FERIA DEMOVERDE

CERCANIAS RENFE

Línea C-4 Parla - Atocha - Sol - Chamartín - Alcobendas-S.S. Reyes / Colmenar Viejo [\[edi\]](#)

Artículo principal: [Línea C-4 \(Cercanías Madrid\)](#)



LÍNEA C4B PARLA- COLMENAR VIEJO

Frecuencia: aproximadamente 10 minutos entre trenes
 Coste billete sencillo: 2,80 euros (zona B3)

Desde ATOCHA

- Llegada del AVE/ ALVIA/ ALTARIA/ AVANT
- Donde: Vestíbulo trenes de CERCANÍAS
- Billetes: máquinas automáticas
- Estaciones: Sol/Chamartín/Fuencarral/Cantoblanco Universidad/ El Goloso/Tres Cantos/Colmenar Viejo
- Tiempo de trayecto: 41 minutos

Desde SOL

- Centro de Madrid.
- Donde: Vestíbulo de Cercanías.
- Acceso al Metro de la estación de Sol.
- Billetes: máquinas automáticas
- Estaciones: Chamartín/ Fuencarral/Cantoblanco Universidad/ El Goloso/Tres Cantos/Colmenar Viejo
- Tiempo de trayecto: 37 minutos

Desde CHAMARTÍN

- Llegada AVE/ ALTARIA/ ALVIA/ TALGO (Norte Península)
- Donde: Vestíbulo principal
- Billetes: máquinas automáticas
- Estaciones: Fuencarral/Cantoblanco Universidad/El Goloso/ Tres Cantos/Colmenar Viejo
- Tiempo de trayecto: 28 minutos



Cercanías Madrid



AUTOBUSES URBANOS e INTERURBANOS

DESDE MADRID

Líneas 721 y 722 Madrid-Colmenar Viejo

- Frecuencia 20-30 minutos (dependiendo de la franja horaria)
- Coste billete sencillo: 2,80 euros (zona B3)
- Empresa: Herederos de J. Colmenarejo

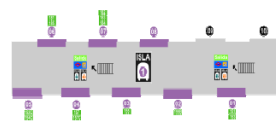
- Salidas: Intercambiador Plaza de Castilla (Línea 1, 9, 10 de Metro)
- DARSENAS: 25 y26 (Nivel 3)
- Llegadas: Colmenar Viejo centro



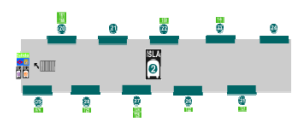
Nivel -1



Nivel -2



Nivel -3



Más información:

<http://www.hjcolmenarejo.com/l722colmenarviejom.html>

DESDE COLMENAR VIEJO

Desde Colmenar Viejo se puede bajar a Madrid en cualquiera de los siguientes autobuses:
721 – 722 – 723 – 724 – 725 – 726

AUTOBUSES URBANOS – COLMENAR VIEJO

Línea C1 Circular

- Frecuencia: 30 minutos
- Empresa: Herederos de J. Colmenarejo
- Parada más cercana a la feria: Avda. de los Remedios/Ctra. Guadalix de la Sierra.

1

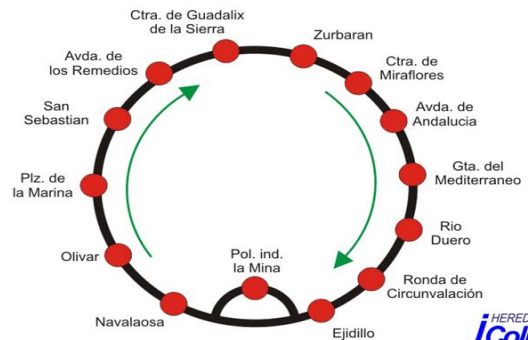
Circular Colmenar Viejo

Lunes a Viernes			Sábados
(*)1) 7:40	12:00	16:30	10:00
(2) 8:15	12:30	17:00	10:30
(2) 8:45	13:00	17:30	11:00
9:15	(1) 13:30	18:00	11:30
9:45	(1) 14:00	18:30	12:00
10:15	(1) 14:30	19:00	12:30
11:00	15:00	(1) 19:30	13:00
11:30	15:30	(1) 20:00	13:30
	16:00		14:00

(1) Pol. la Mina (2) Col. Iberia (*) salida Colegio el Olivar

Más información:

<http://www.hjcolmenarejo.com/lcircular.html>



TAXIS

-RADIO TELEFONO TAXI: Operan en toda la Comunidad de Madrid. Base en Madrid capital 91 547 82 00
www.radiotelefono-taxi.com

-RADIO TAXI GREMIAL: Operan en toda la Comunidad de Madrid. Base en Madrid Capital 91 447 32 32
www.radiotaxigremial.com

-TAXI SIERRA: Operan en la Sierra Norte de Madrid - 615 151 531 www.taxisierra.com

-TAXI ADAPTADO: Para personas con movilidad reducida. Opera en la sierra norte de Madrid - 605 261 606

-RADIO TAXI RUBIATO: C/Fuente Navarrosillos, 3 - 616 154 828

-FERNANDO SORROSAL MINGUEZ: C/ Camilo José Cela, 2 - 608 529 559

-BARTOLOME RUBIO MORENO: C/Canto de la Virgen, 7 - 91 845 29 69

-TELETAXI: C/Candil 8 – 91 845 08 08


-TAXI SERRANO – C/ Torre Madrid, 12 607 753 285

-TAXIS – C/Mariano Prados, 9 91 846 30 75

COCHE

Trayecto BARAJAS (T4)- COLMENAR VIEJO

- Tiempo trayecto: 32 min
- Coste: sin peajes
- Trayecto recomendado (vía Michelin)

 Girar a la derecha: **R-2** en dirección:

R-2

R-2

M-12 - Madrid
M-40
M-50
A-1 - Burgos
Alcobendas

Seguir dirección:

R-2

M-40 - Zaragoza


Seguir dirección:

1


E-5 - A-1 - Burgos
M-40
M-607
Colmenar Viejo
M-30
A-6
A-5

Seguir dirección:

M-40
M-607
Colmenar Viejo
M-30 - A-6 - A-5

 En los alrededores de **Madrid**, Continuar en: **M-40**

M-40

 Tomar la salida en dirección:


Salida 57
M-607
Colmenar Viejo
Tres Cantos
M-30
Paseo Castellana

Seguir dirección:

M-607
Colmenar Viejo
Tres Cantos

M-607 Continuar en: **M-607**

Travesía de **Tres Cantos**

 Tomar la salida en dirección:

Guadalix de la Sierra
Colmenar Viejo

Seguir dirección:

Guadalix de la Sierra
Famet
Base F
Coromel Mate

DEMOVERDE a 300 m

Trayecto ATOCHA – COLMENAR VIEJO


Tiempo de trayecto: 35 minutos (se cruza Madrid)

Coste: sin peajes


Salida: Madrid, Estación de Atocha

Salir de Madrid

Continuar en: **Plaza del Emperador Carlos V**

 En la rotonda, Plaza del Emperador Carlos V, tomar la salida 3 Continuar en: **Paseo del Prado**

Tomar **Paseo de Recoletos**

 En la rotonda, tomar la salida 3 Continuar en: **Paseo de la Castellana**

Salir de Madrid



Girar a la izquierda: **M-607** en dirección:

M-607

M-607

Colmenar Viejo
Avenida Ilustración
M-30
A-6
A Coruña

Seguir dirección:

9B
Vía de Servicio
Mirasierra

Seguir todo recto


M-607

Tomar **M-607** en dirección:

M-607

Colmenar Viejo
Tres Cantos

Travesía de **Tres Cantos**

 Tomar la salida en dirección:

Guadalix de la Sierra
Colmenar Viejo

Seguir dirección:

Guadalix de la Sierra
Famet
Base F
Coromel Mate

DEMOVERDE a 300 m

Trayecto CHAMARTIN-COLMENAR VIEJO

Tiempo de trayecto: 20 minutos

Salida: Madrid, Estación de Chamartín

Salir de Madrid

Continuar en: **Calle del Padre Francisco Palau Y Quer**

Continuar en: **Paseo de la Castellana**

Continuar en: **Paseo de la Castellana** en dirección:

A-1
Burgos
M-607 - Colmenar

Salir de Madrid



Girar a la izquierda: **M-607** en dirección:

M-607

M-607

Colmenar Viejo
Avenida Ilustración
M-30
A-6
A Coruña

Seguir dirección:

9B
Vía de Servicio
Mirasierra

M-607

Tomar **M-607** en dirección:

M-607

Colmenar Viejo
Tres Cantos

Travesía de **Tres Cantos**



Tomar la salida en dirección:

Guadalix de la Sierra
Colmenar Viejo

Seguir dirección:

Guadalix de la Sierra
Famet
Base F
Coronel Mate

DEMOVERDE a 300 m


Trayecto CERCANIAS COLMENAR VIEJO-FINCA CENSYRA


Tiempo de trayecto: 10 minutos


Salida: Colmenar Viejo, Paseo de la Estación

Salir de Colmenar Viejo

Continuar en: **Paseo de la Estación**

 En la rotonda, Glorieta de la Estación, tomar la salida 3 Continuar en:
Ronda del Oeste

 En la rotonda, Calle del Molino del Viento, tomar la salida 1 Continuar en:
Calle del Molino del Viento

 En la rotonda, Glorieta de José Cubero'Yiyo', tomar la salida 2 Continuar en:
Avenida de los Remedios

Continuar en: **Carretera de Guadalix**

Salir de Colmenar Viejo

Continuar en: **Carretera de Guadalix**

M-625 Continuar en: **M-625**

DEMOVERDE a 300 m

MÁS INFORMACION

Plano CALLEJERO interactivo (PDF) de Colmenar Viejo

<http://dl.dropbox.com/u/29486334/MAPA%20CALLEJERO%20INTERACTIVO%20COLMENAR%20VIEJO.pdf>

Plano TRANSPORTES (PDF) de Colmenar Viejo

<http://dl.dropbox.com/u/29486334/PLANO%20DE%20TRANSPORTES%20COLMENAR%20VIEJO.pdf>

Plano METRO (PDF) Madrid

<http://dl.dropbox.com/u/29486334/PLANO%20METRO%20MADRID.pdf>

Plano red de CERCANÍAS (PDF) de Madrid

<http://dl.dropbox.com/u/29486334/DEMOVERDE/cercanias.pdf>